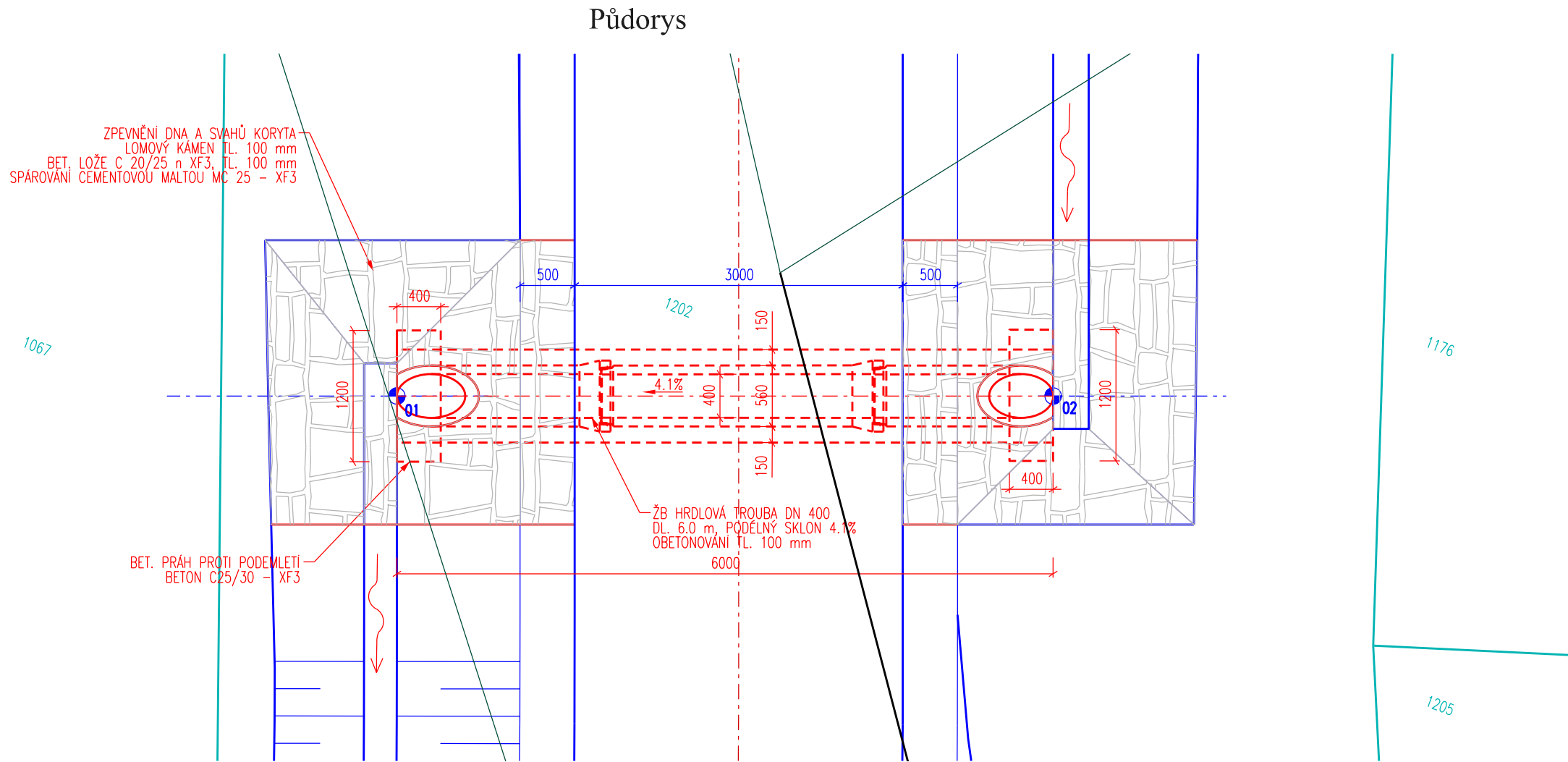


Výkres propustku v km 0,234
SO 151.1 - Propustky na p.p.č. 1202
v k.ú. Radejčín (C5)

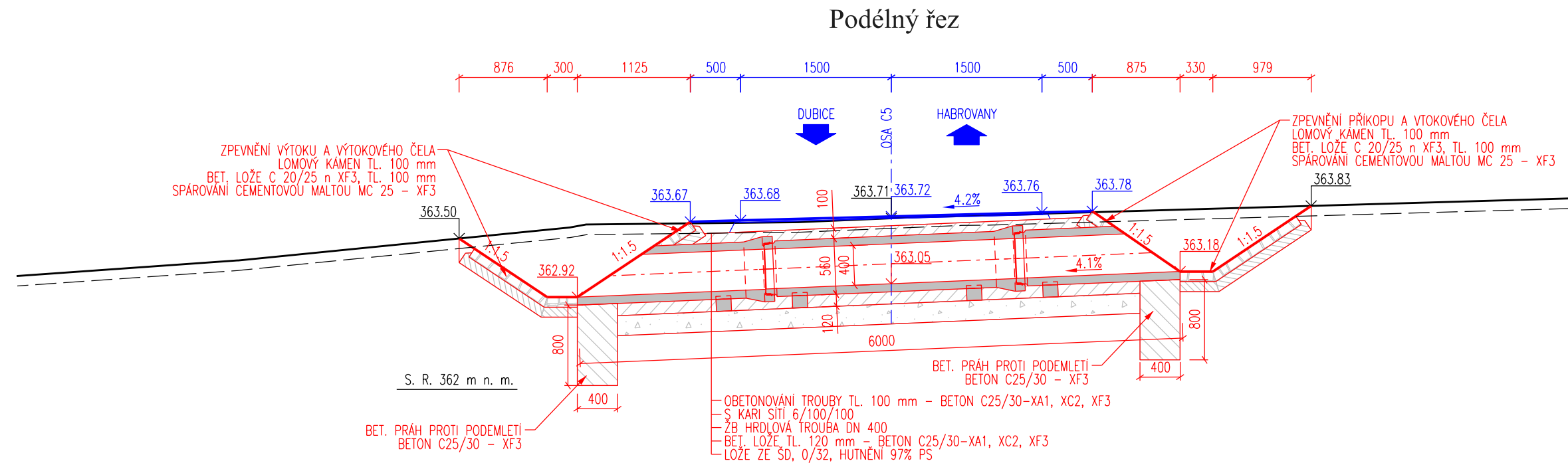


- LEGENDA:
- KOMUNIKACE HRANY VOZOVKY A TERÉNU
 - KOMUNIKACE OSA
 - KOMUNIKACE KRAJNICE
 - KOMUNIKACE DRENÁŽ
 - PROPUSTEK HRANY
 - PROPUSTEK OSA
 - PROPUSTEK SKRYTÉ
 - ZPEVNĚNÍ LOMOVÝM KAMENEM

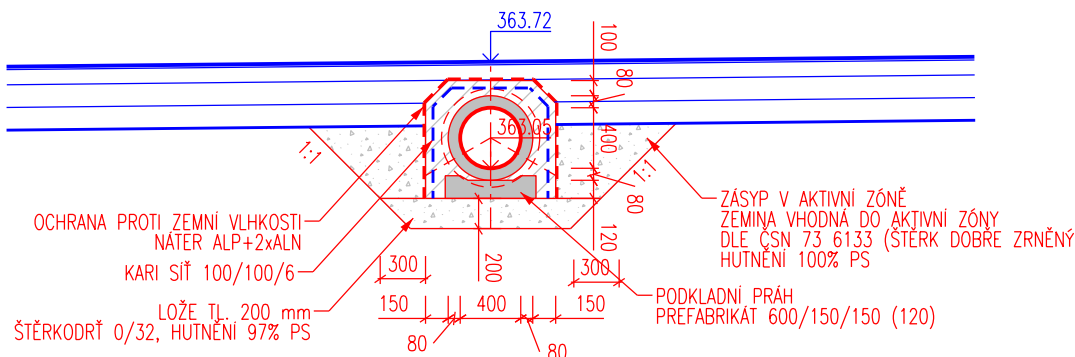
- LEGENDA POLOHOPIŠ:
- KOMUNIKACE HRANY
 - TERÉN
 - KN - HRANICE PARCEL
 - KN - VNITŘNÍ KRESBA PARCEL

SOUŘADNICE HLAVNÍCH BODŮ:

Č.B.	X	Y	Z
01	982398.44	764123.36	362.92
02	982396.30	764117.76	363.18



Vzorové uložení



VÝŠKOVÝ SYSTÉM: Bpv
SOUŘADNICOVÝ SYSTÉM: JTSK



AZ CONSULT, spol. s r. o.
Číslo zakázky.....21/033
Výrobek uvolněn k použití
Datum.....IX/2021③

Odpov. proj.:			
Vypracoval:			
Kontroloval:			
Kraj:	Ústecký	Místo:	Radejčín
Obhjednatel:	Státní pozemkový úřad, Husinecká 1024/11a, 130 00 Praha 3 - Žižkov		
Akce:	PSZ Radejčín, Habrovany, Řehlovice, Stadice		
Objekt:	SO 151.1 - Propustky na p.p.č. 1202 v k.ú. Radejčín (C5)		
Výkres:	Výkres propustku v km 0,234		
DOKUMENTACI LZE UŽÍVAT POUZE VĚ SMYSLU PŘÍSLUŠNÉ SMLOUVY O DÍLO. KOPÍROVÁNÍ A ROZŠÍŘOVÁNÍ POUZE PO PŘEDCHOZÍM SOUHLASU AZ CONSULT spol. s r. o.			
Zn. souboru:		...	
Stupeň:	DUSP/PDPS	Formát:	4 x A4
Č. zak.:	21/033	Č. paré :	
Datum:	IX/2021	Č. přílohy:	
Měřítko:	1:50	D.1.1.4.2.2	